
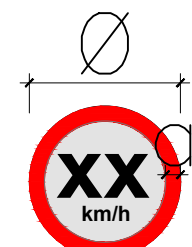


A-21c - Estreitamento de pista à direita

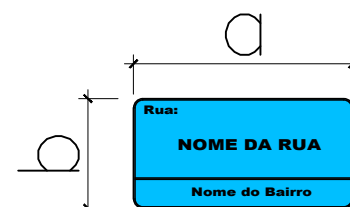


Dimensões (mm)				
Lado a	Orla externa b	Orla interna c	R1	R2
450	09	18	45	36

R-19 - Velocidade Máxima



Dimensões (mm)		
Ø	a	b
500	50	



Dimensões (mm)	
a	b
450	200

Sinal	Código	Cor
Forma		
Octógono	R-1	Fundo: Vermelha Orla interna: Branca Orla externa: Vermelha Letra: Branca

Forma	Cor
Círculo	Fundo: Branco Símbolo: Preta
Quadrado	Tanja: Vermelha Orla: Vermelha Letra: Preta

Forma	Cor
Losango	Fundo: Amarelo Símbolo: Preta Orla interna: Preta Orla externa: Amarelo Letra: Preta

LEGENDA PLACAS DE SINALIZAÇÃO

CÓDIGO	DESCRIÇÃO	UNIDADE	QUANTIDADE
40	Placa de velocidade máxima 40km/h	un	04
A-21c	Placa Estreitamento De Pista à Direita	un	01
	Placa de nome da Rua	un	02
PARE	Placa de parada obrigatória	un	01

Aprovações:

Representante Tomador

Geison Kurtz
Prefeito

Responsável técnico

Eva Scheila Mariani Esser

Revisão	Alteração	Desenhista	Data
02			
01			
00	Emissão Inicial	Eva	30/10/2025

PROJETO SINALIZAÇÃO

Engenheiro(a):

Eva Scheila Mariani Esser
CREA/SC: 146919-8

Email: planejamento@ituporanga.sc.com.br



Proprietário: Prefeitura Municipal de Ituporanga CNPJ: 83.102.640/0001-30

Uso: PROJETO SINALIZAÇÃO

Endereço da obra: Rua Pouso Redondo, Bairro Nossa Senhora de Fátima - Ituporanga - SC

Referência:

Planta Baixa Detalhes

Pavimentação Rua Pouso Redondo

Desenho: Eva	Área: Extensão: 179,66m² Total: 1.595,26m²	Data: Outubro / 2025 Escala: Indicada	Prancha: A-1 01/01
--------------	-----------------------------------------------	------------------------------------------	-----------------------

PLANTA BAIXA

ESCALA: 1:250

